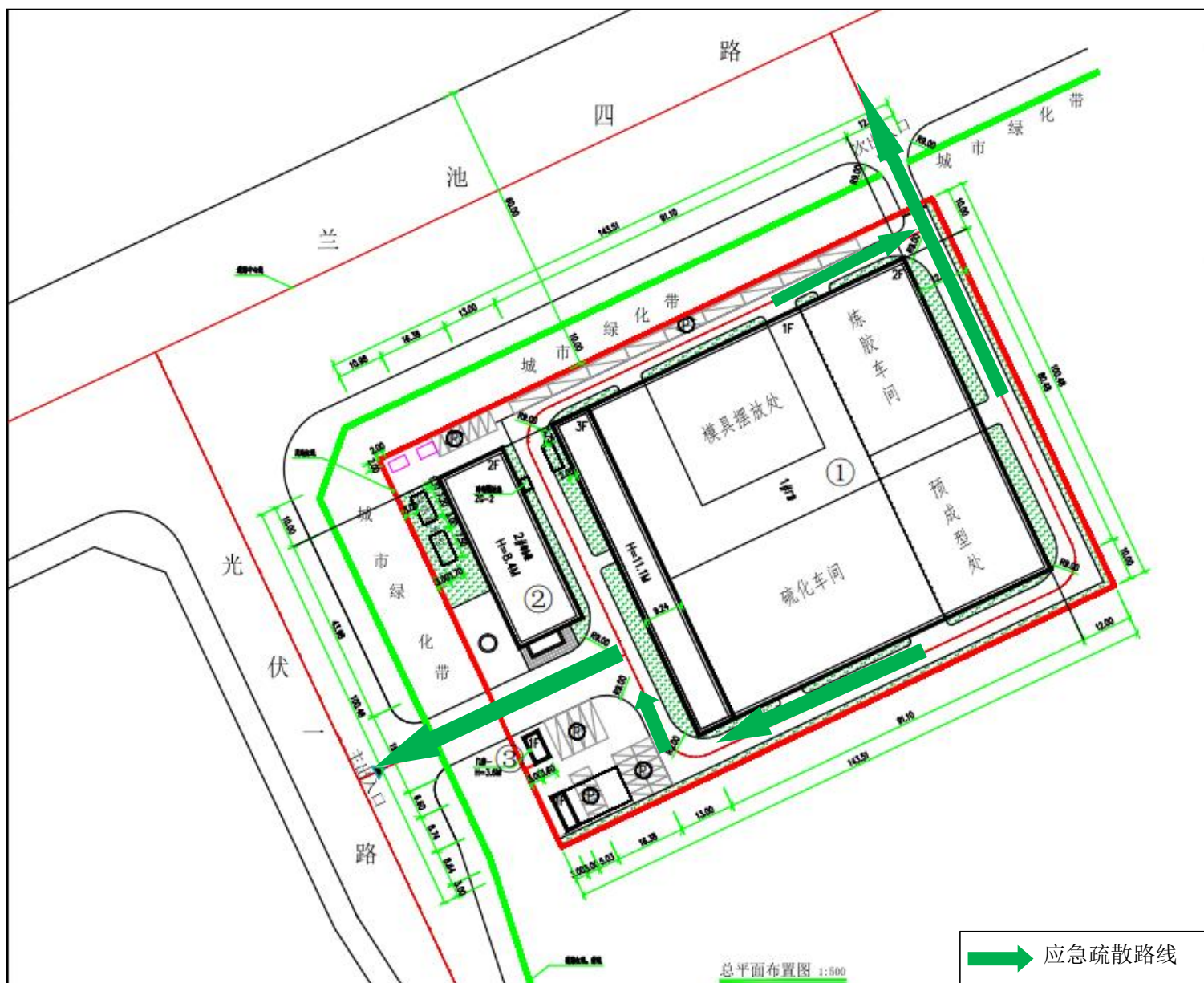




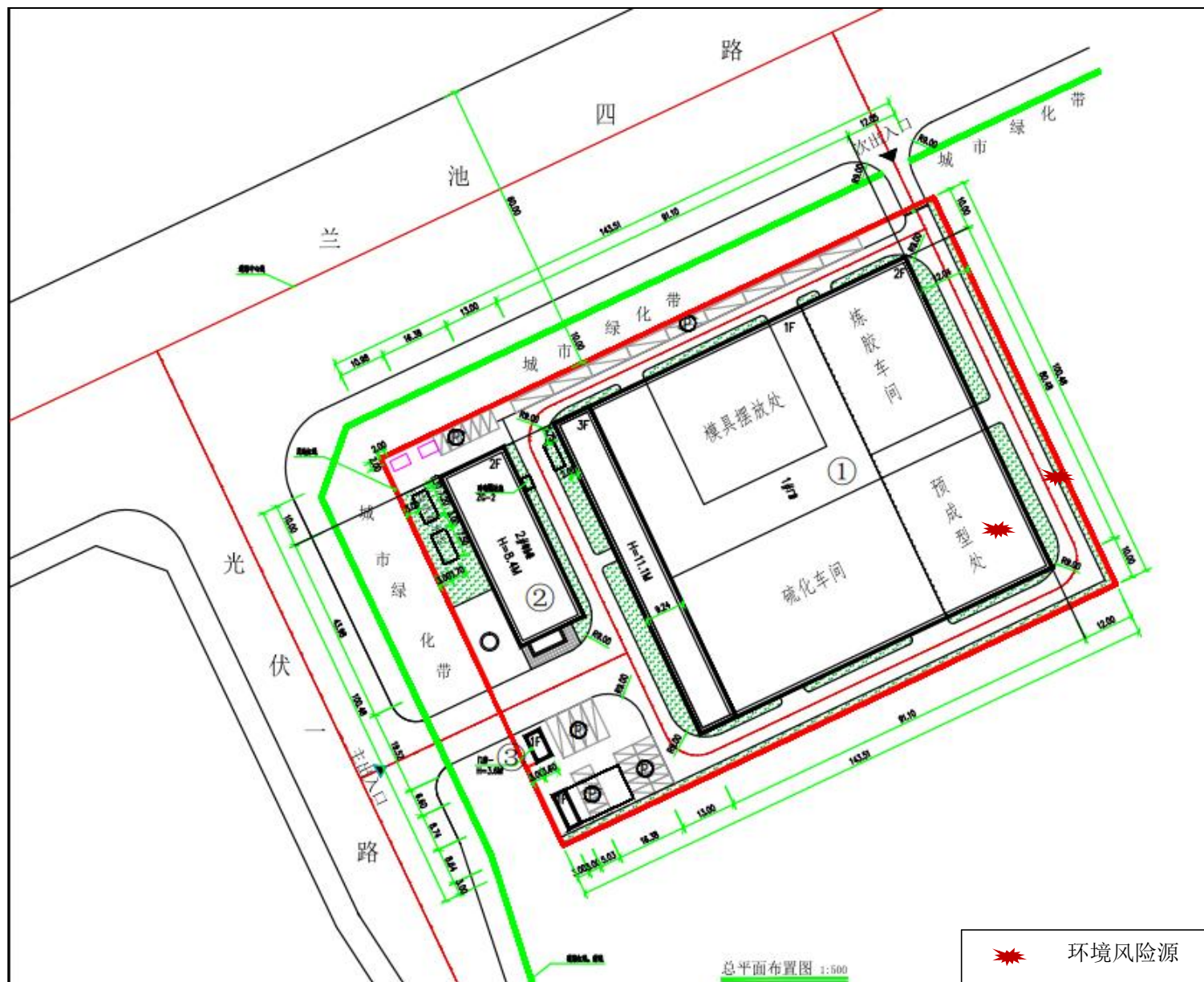


附图二 项目四邻关系及敏感目标分布图



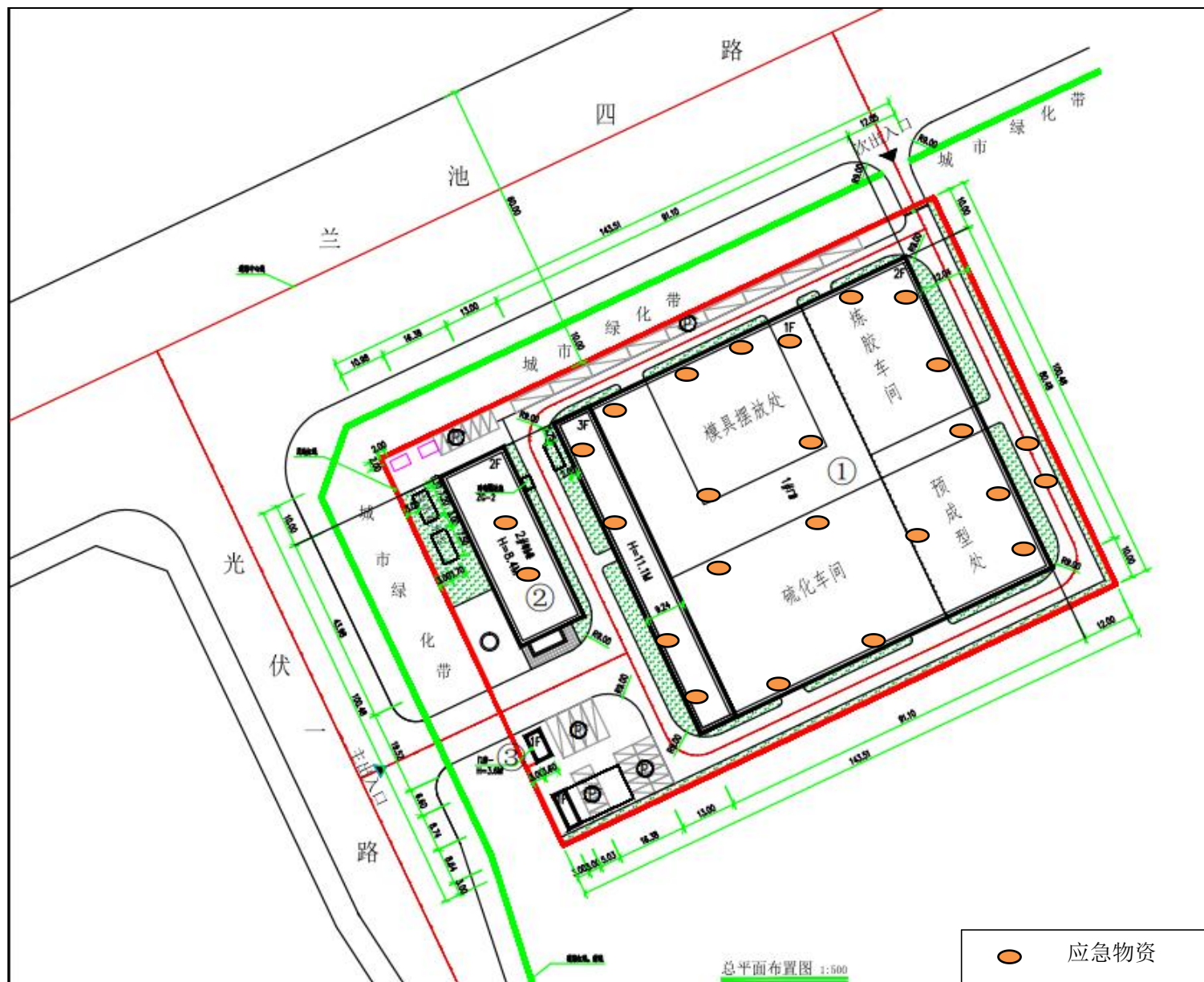


附图三 应急疏散路线图

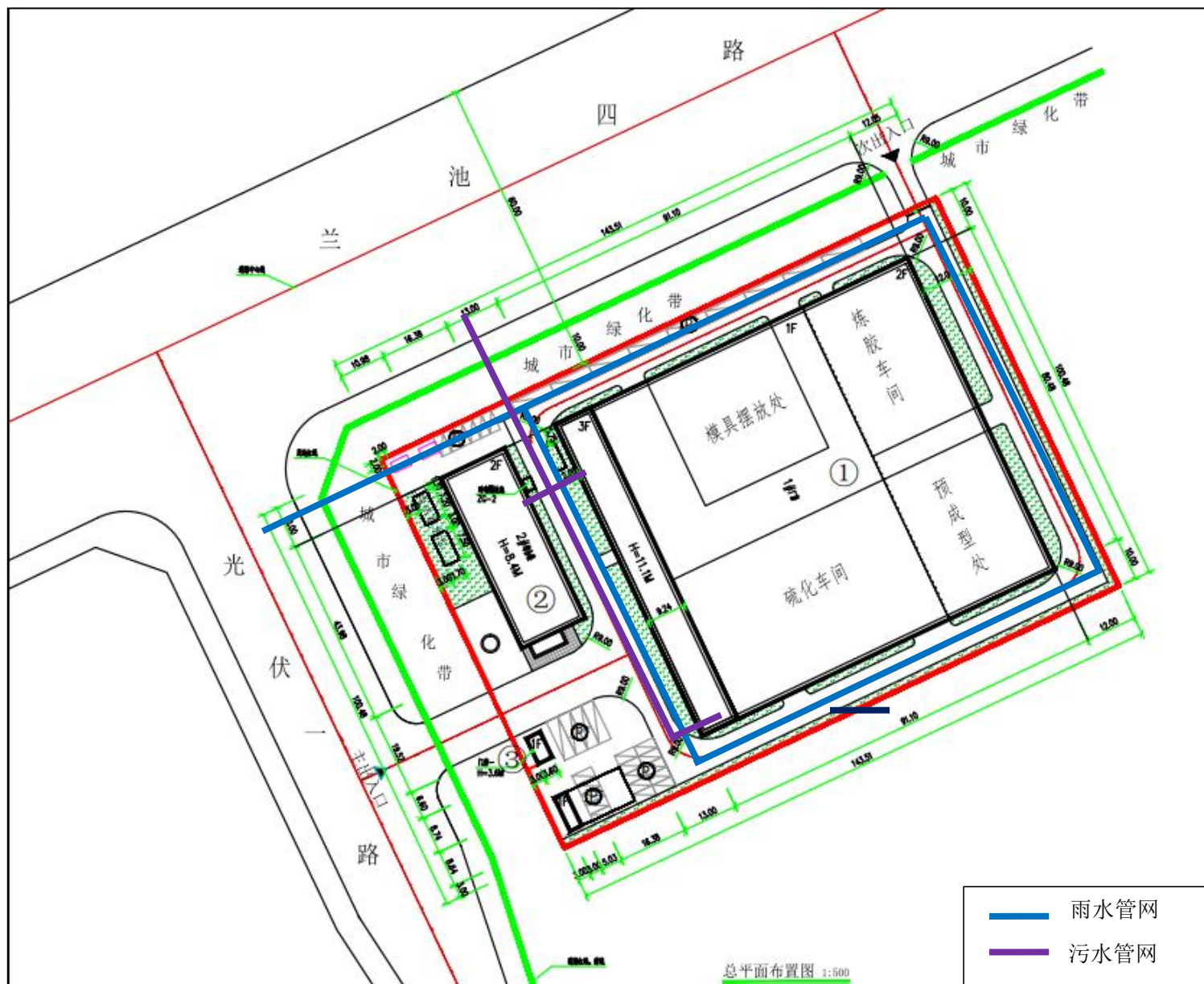


附图四 环境风险源分布图





附图五 环境应急物资分布图



附图六 雨水、污水管网图





附图七 项目现场照片图