



附图1 地理位置图





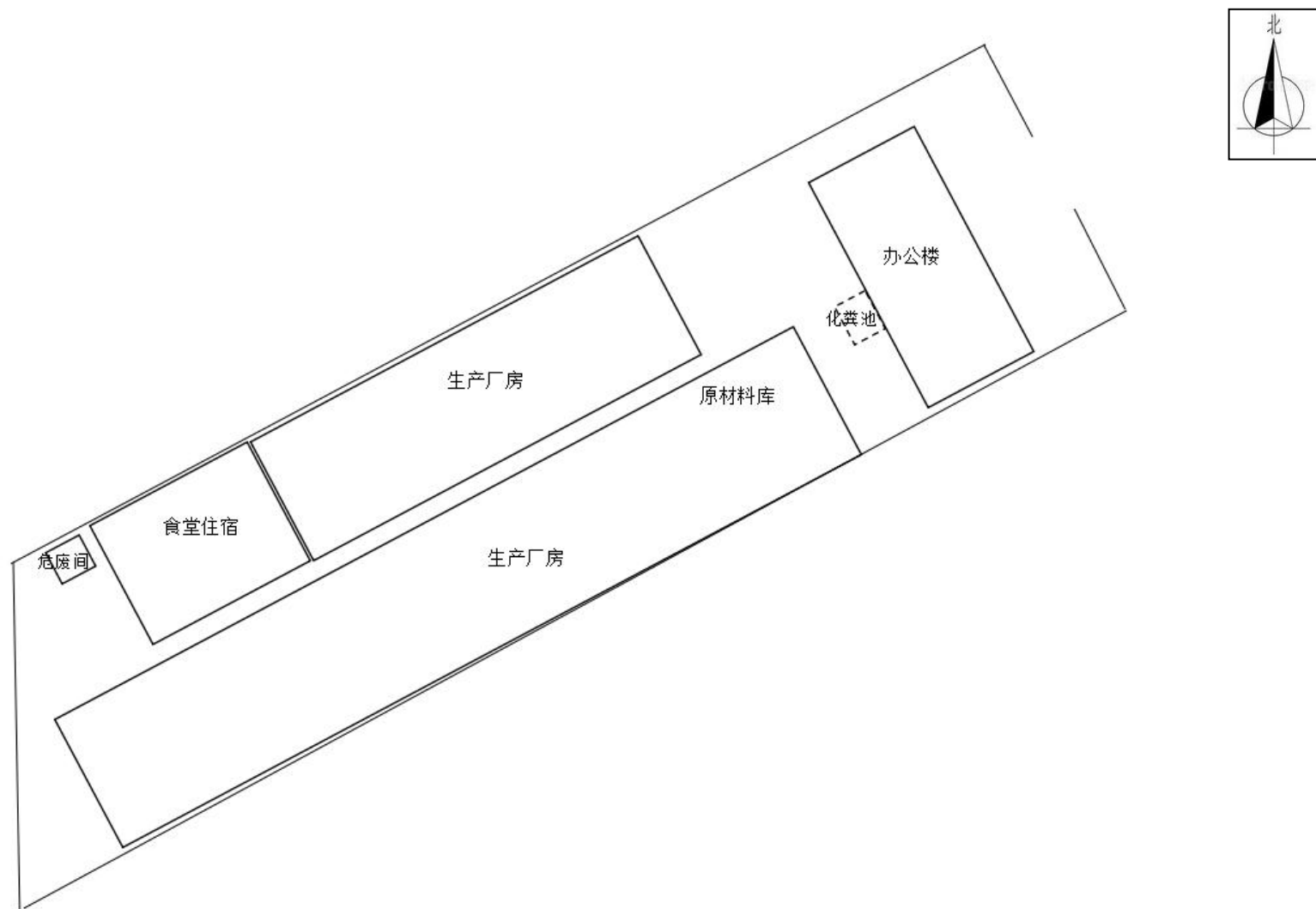
● 环境风险受体      — 500m 范围

附图 2 环境风险受体分布

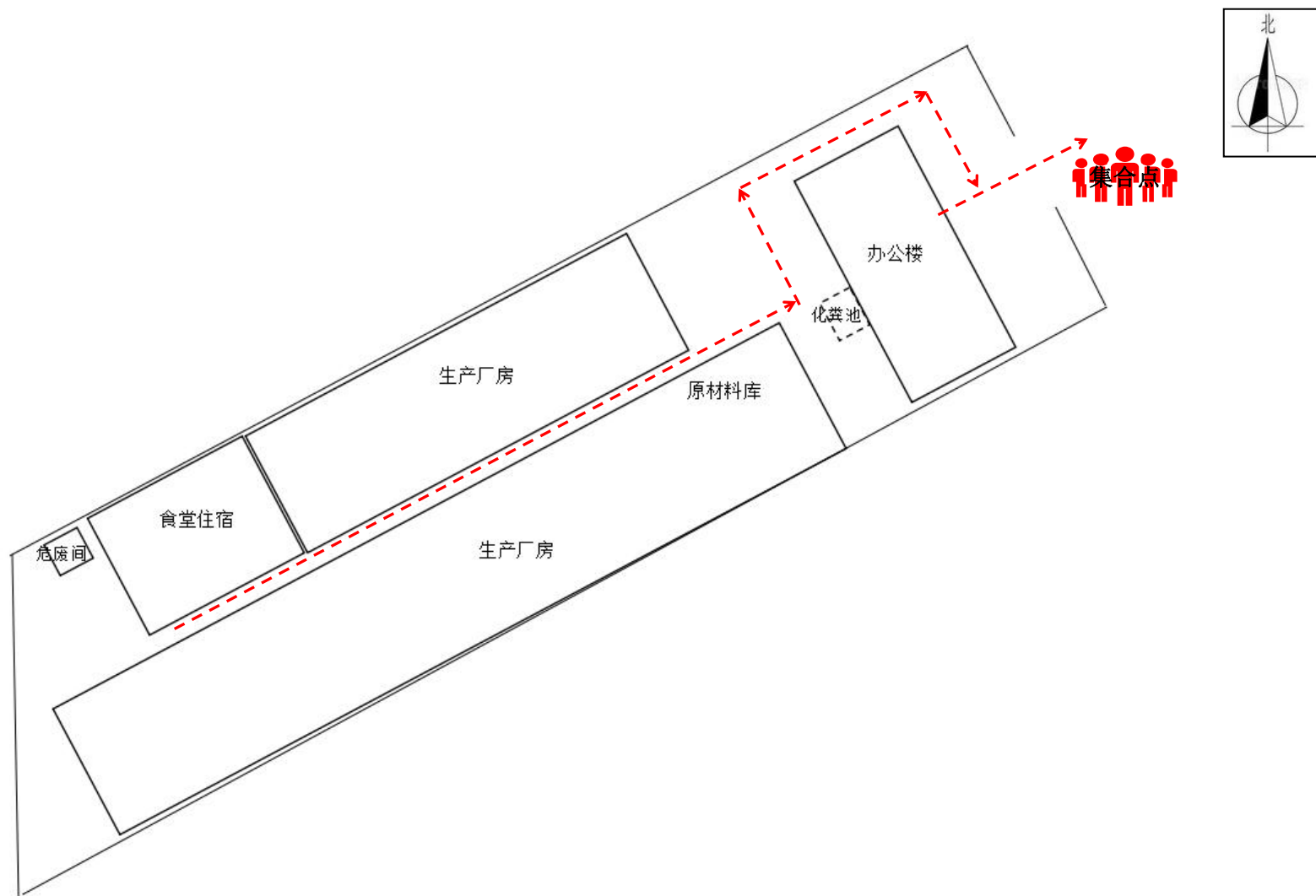





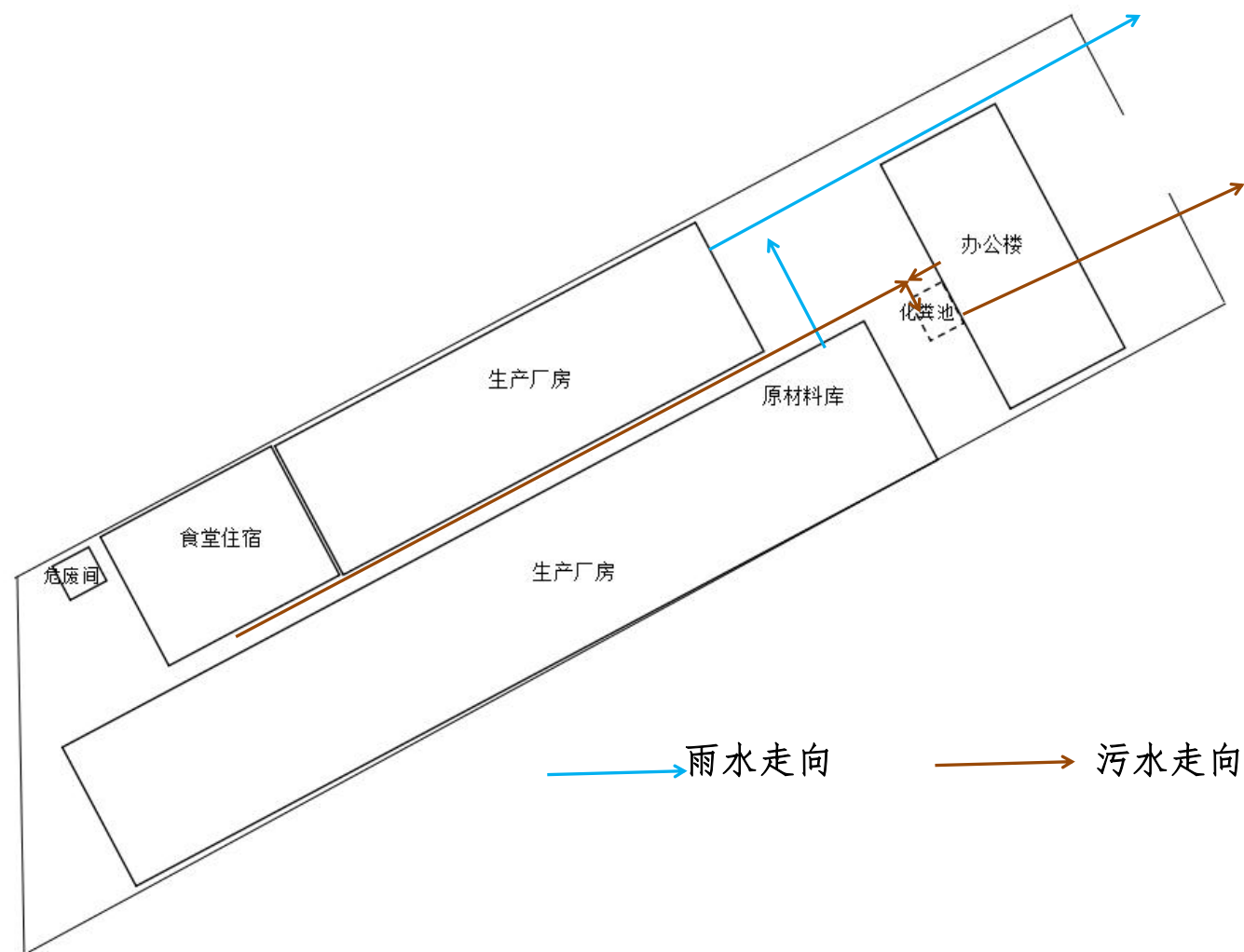
附图 3 四邻关系图



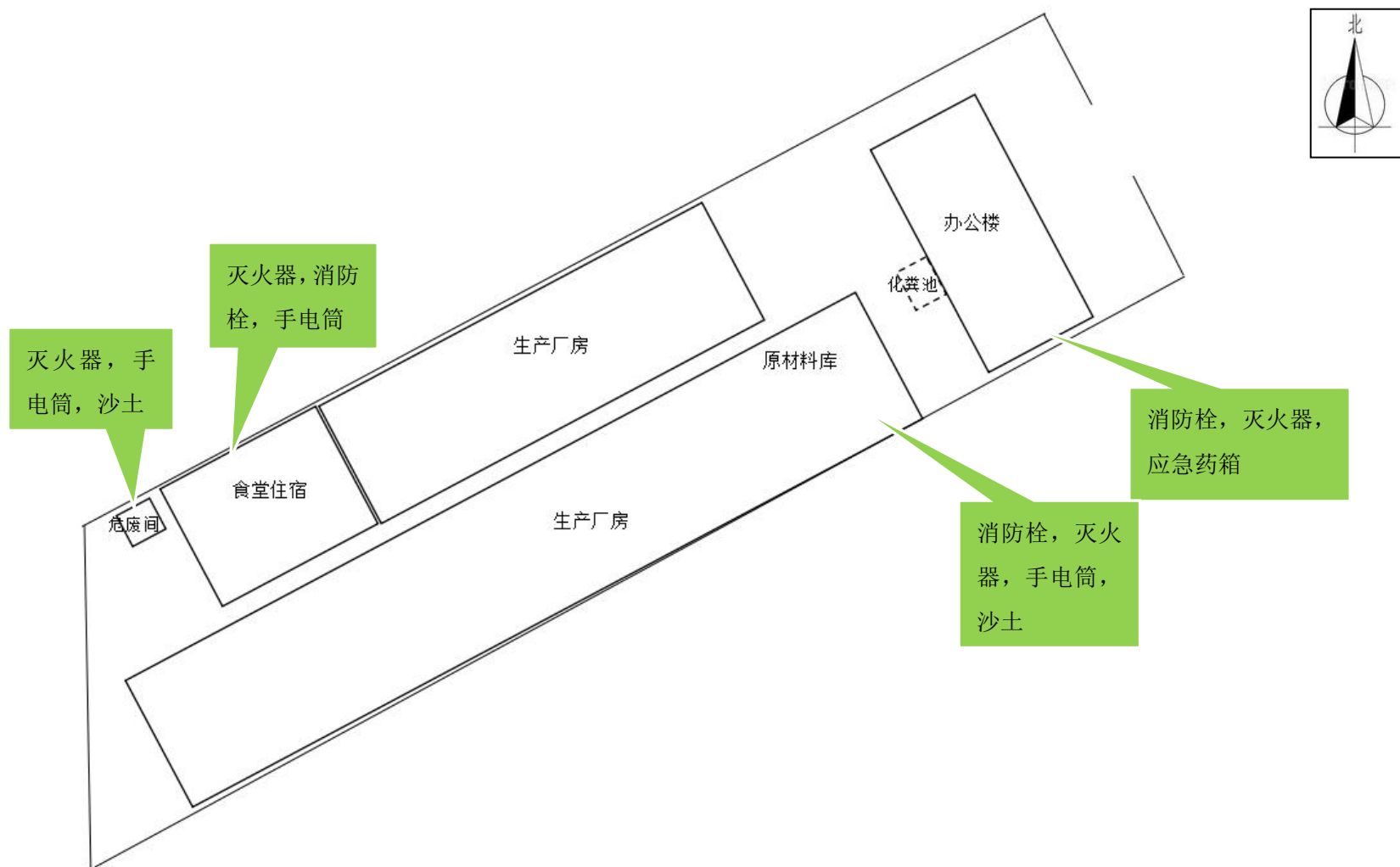
附图 4 平面布置图



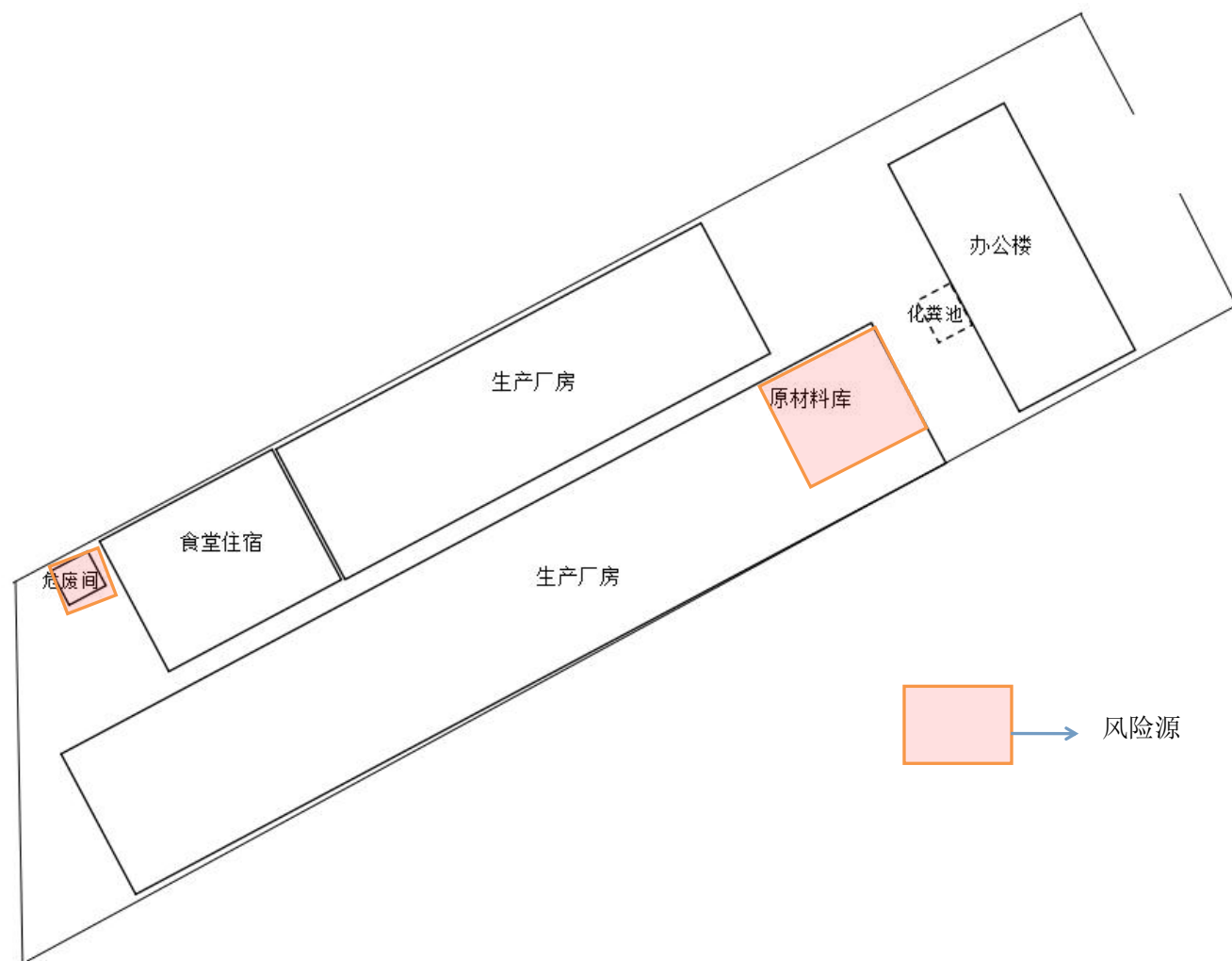
附图 5 紧急疏散线路图



附图 6 雨水、污水走向图



附图 7 环境应急物资分布图



附图 8 环境风险源分布图