



附图 1 地理位置图



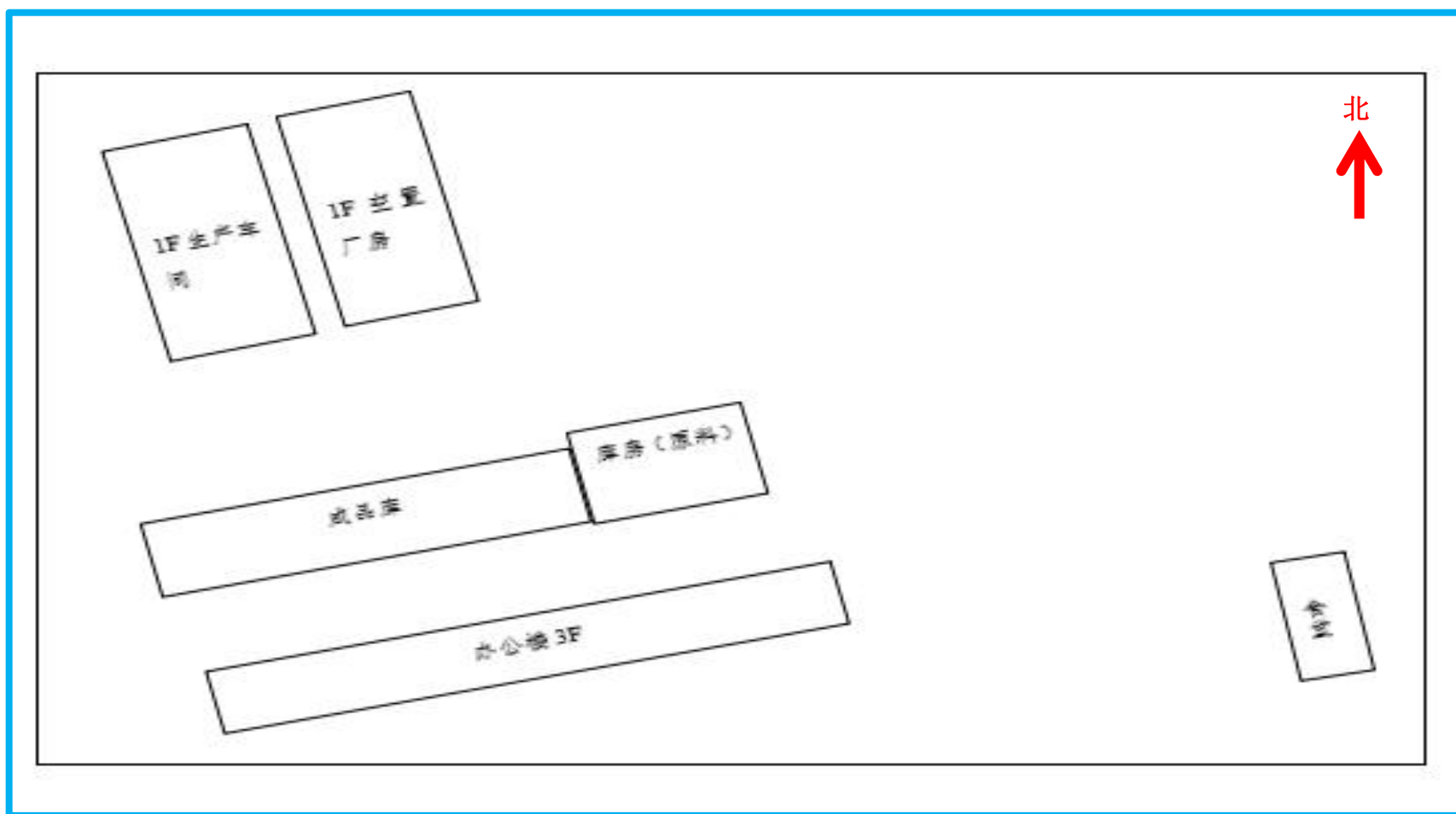
● 敏感点 — 风险评价范围

附图 2 环境保护目标分布

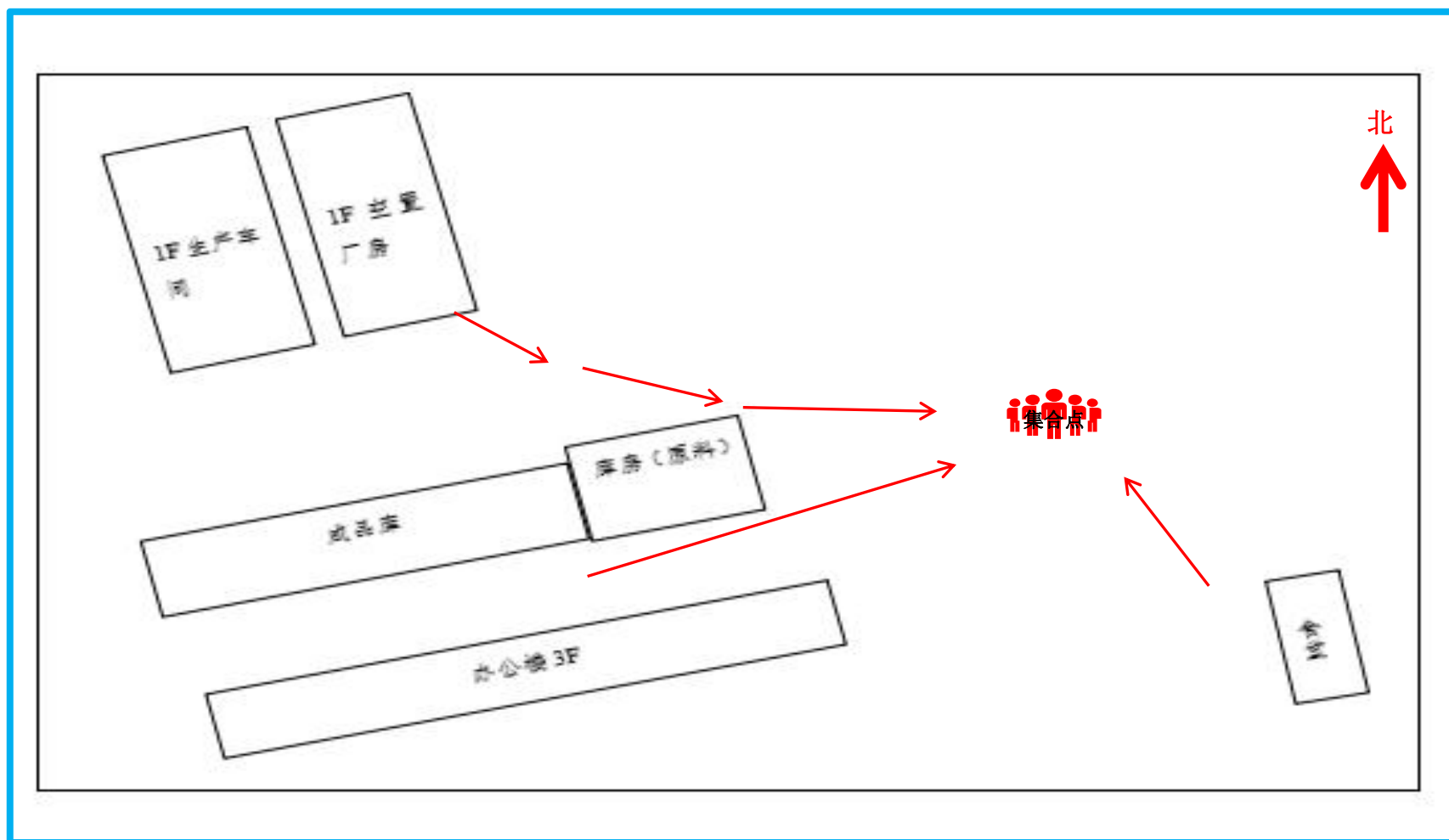




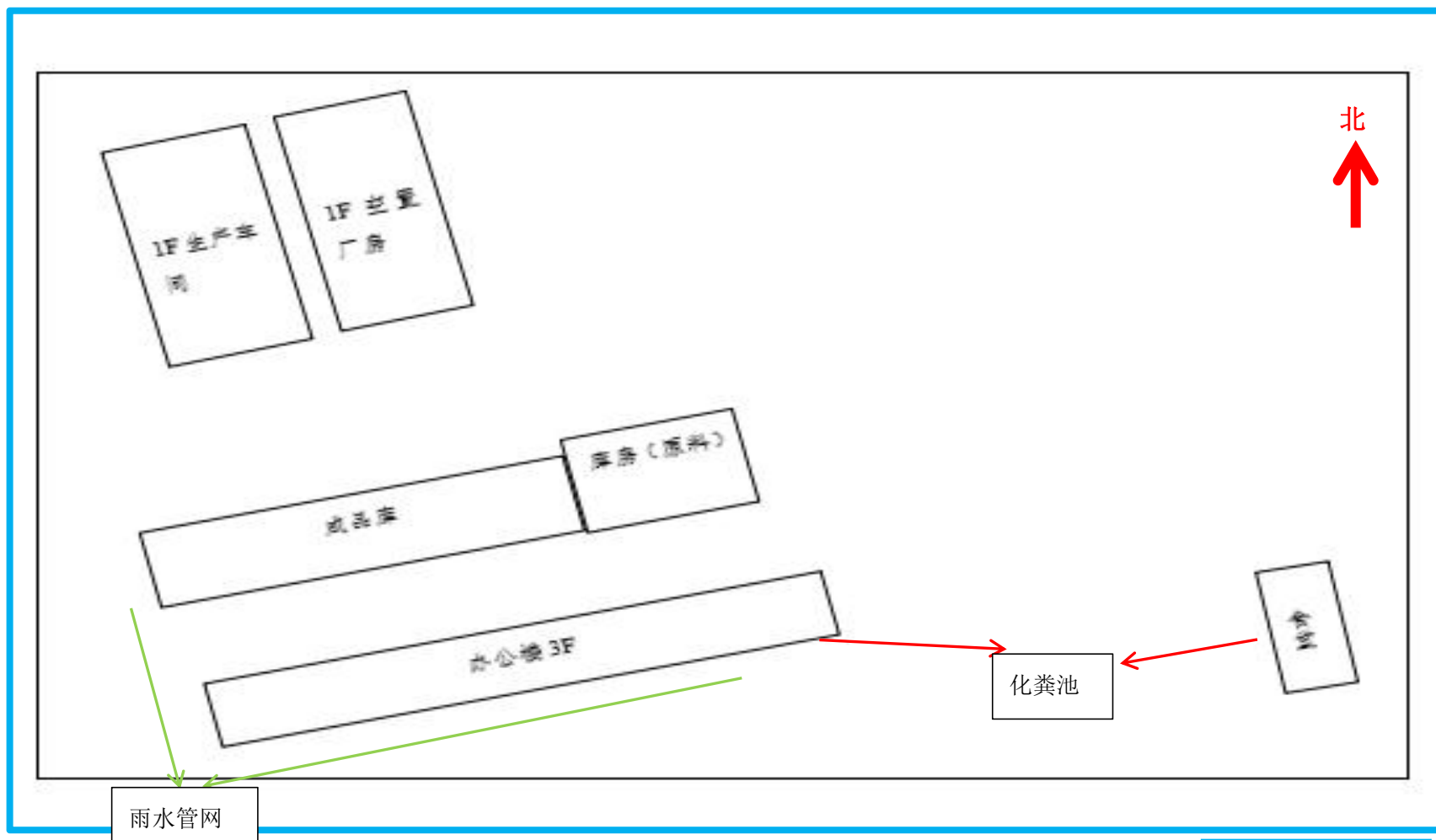
附图3 企业四邻关系



附图 4 企业平面布置



附图 5 企业紧急疏散线路图

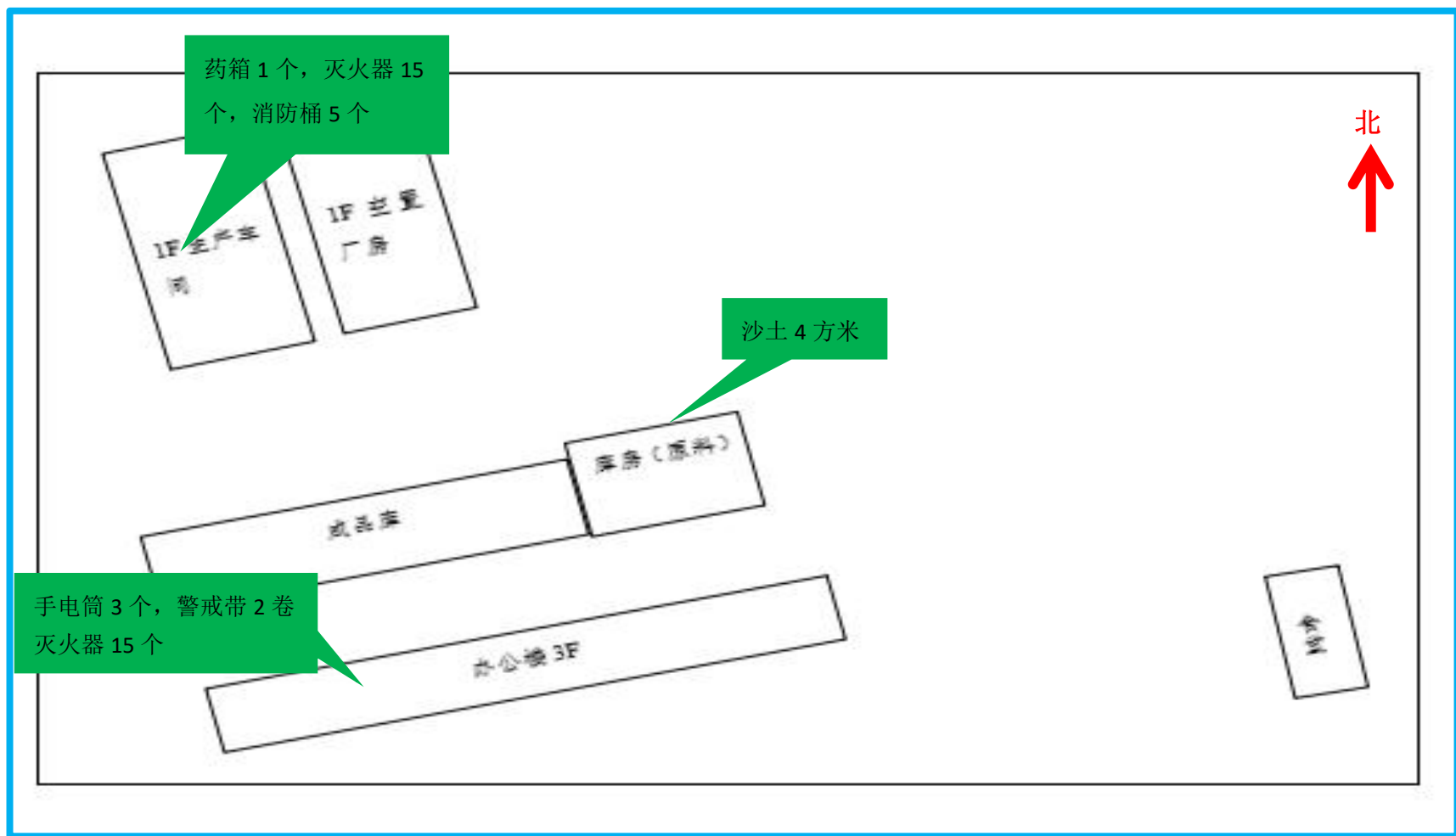


附图 6 企业雨污水管网布置图

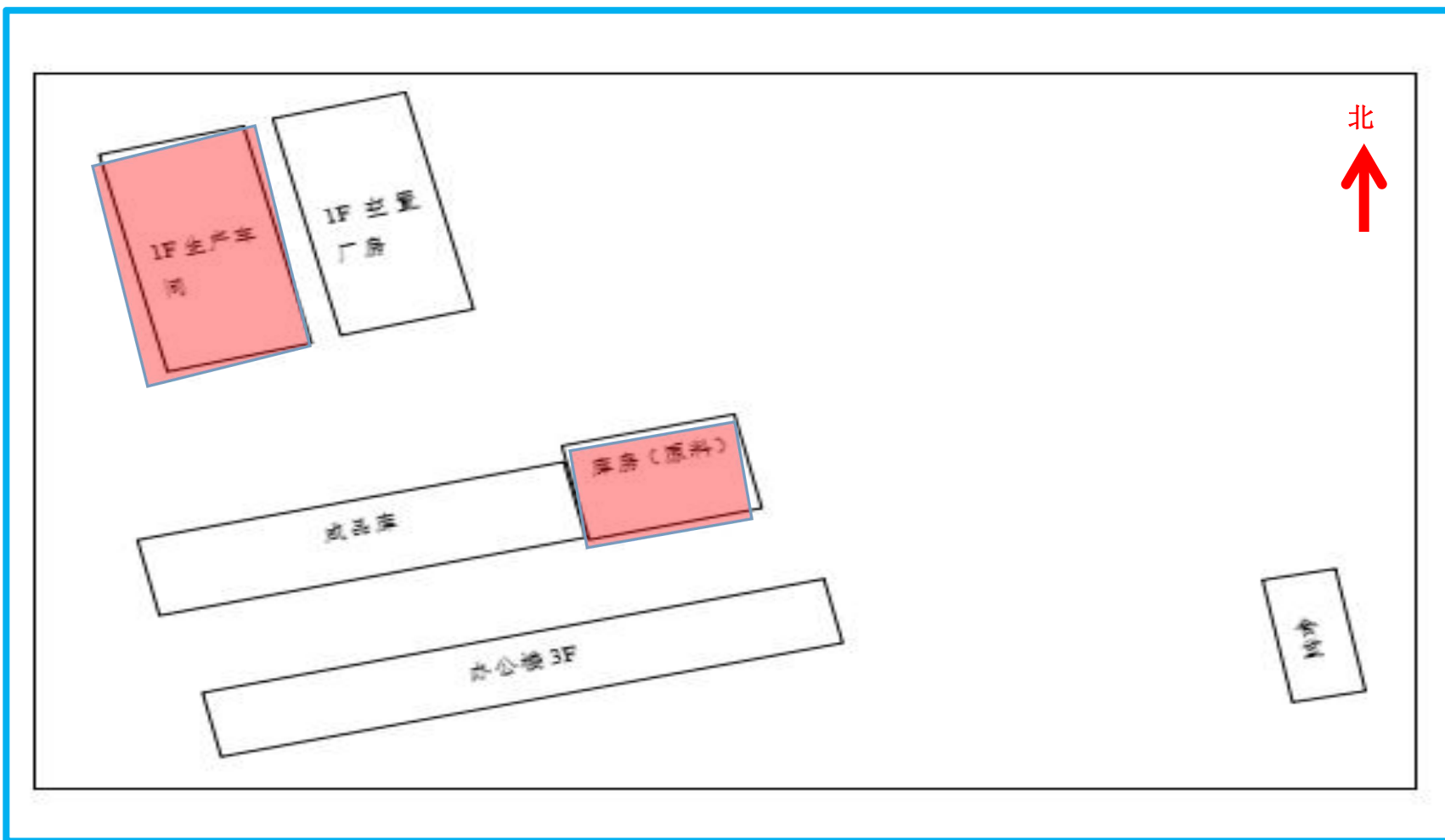
图例

雨水走向 →

污水走向 →



附图 7 企业应急设施分布图



附图 8 企业环境风险源分布图

图例

风险源