



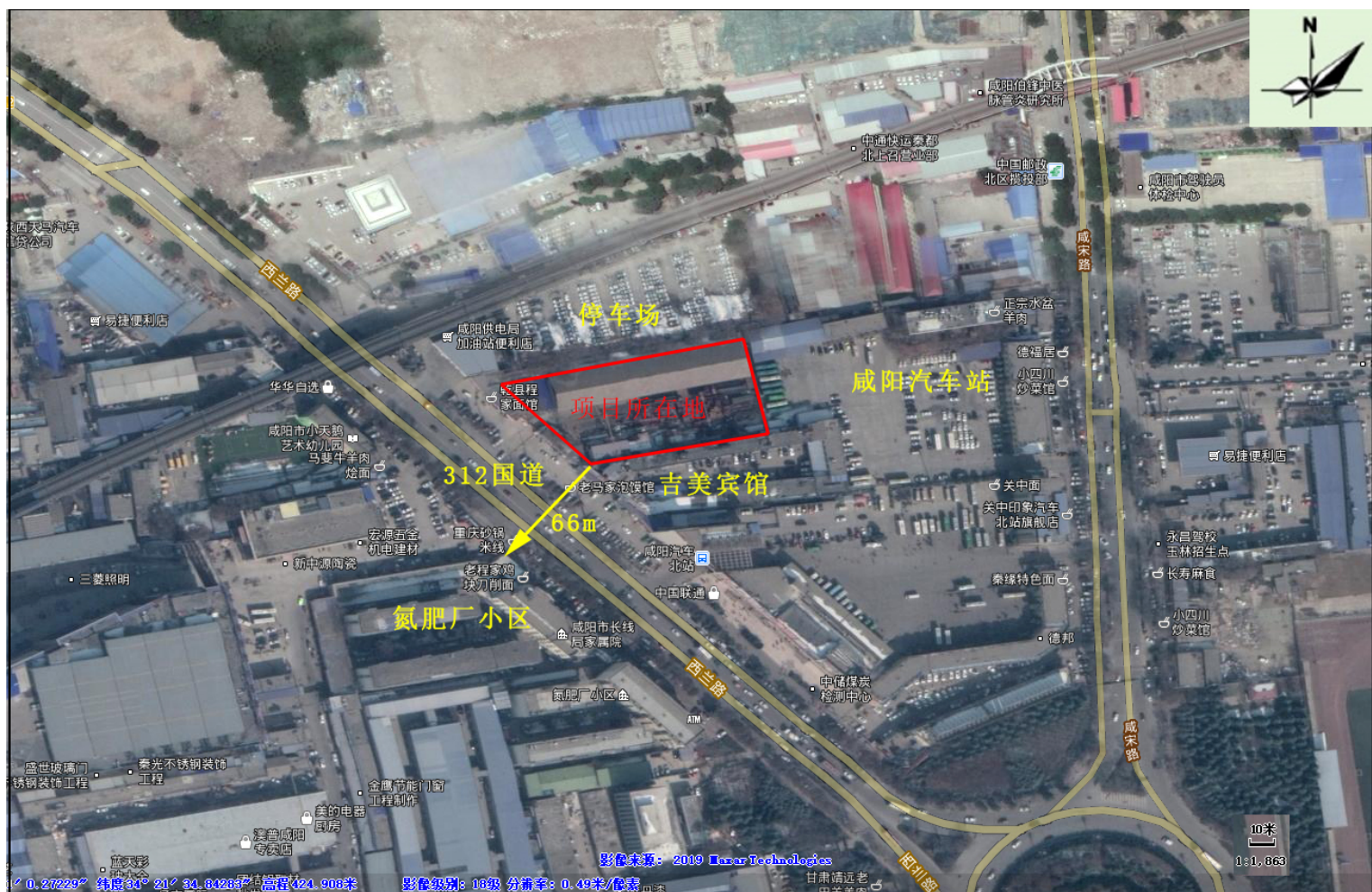
附图1 地理位置图



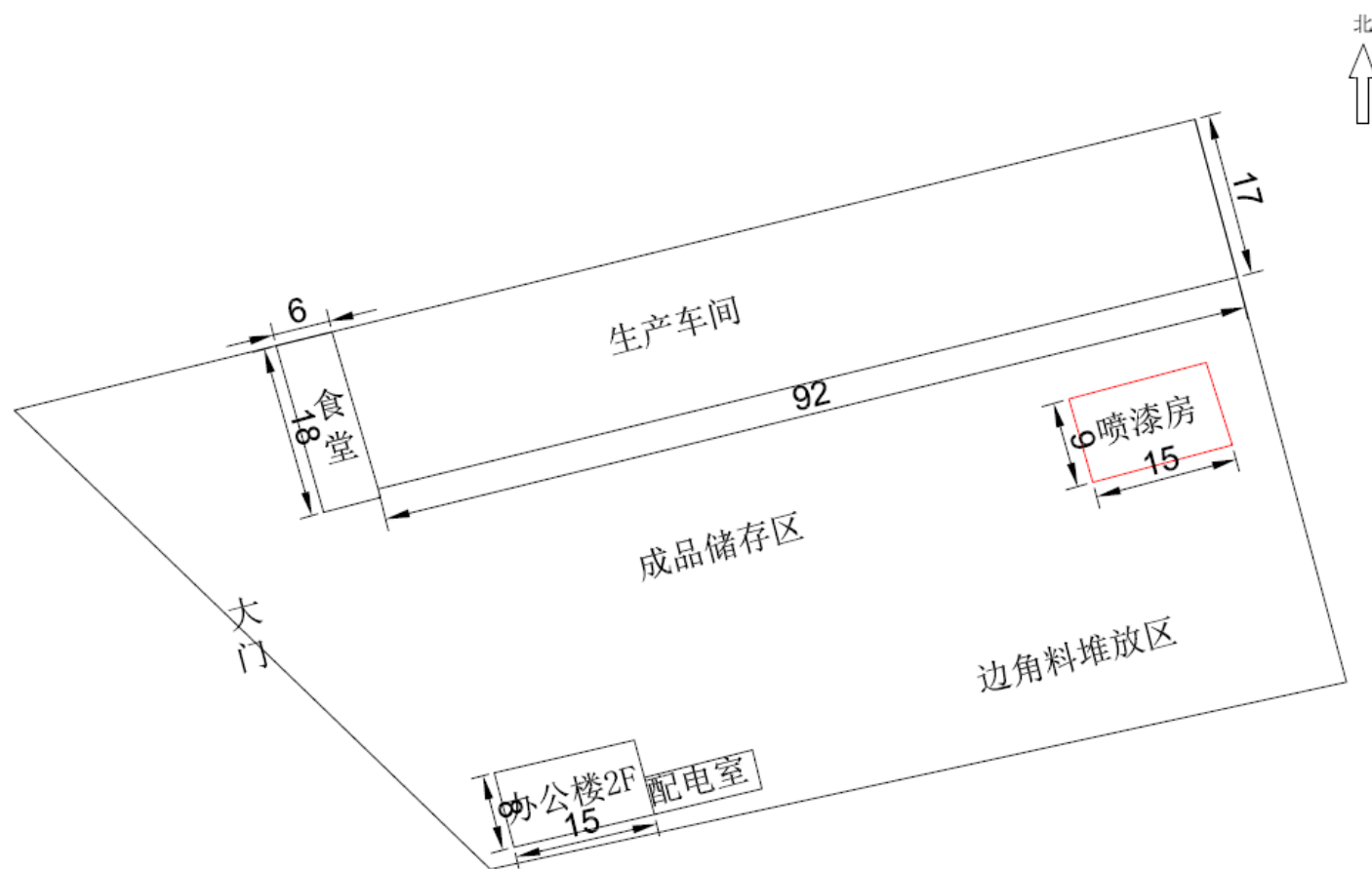


附图2 周边敏感目标图

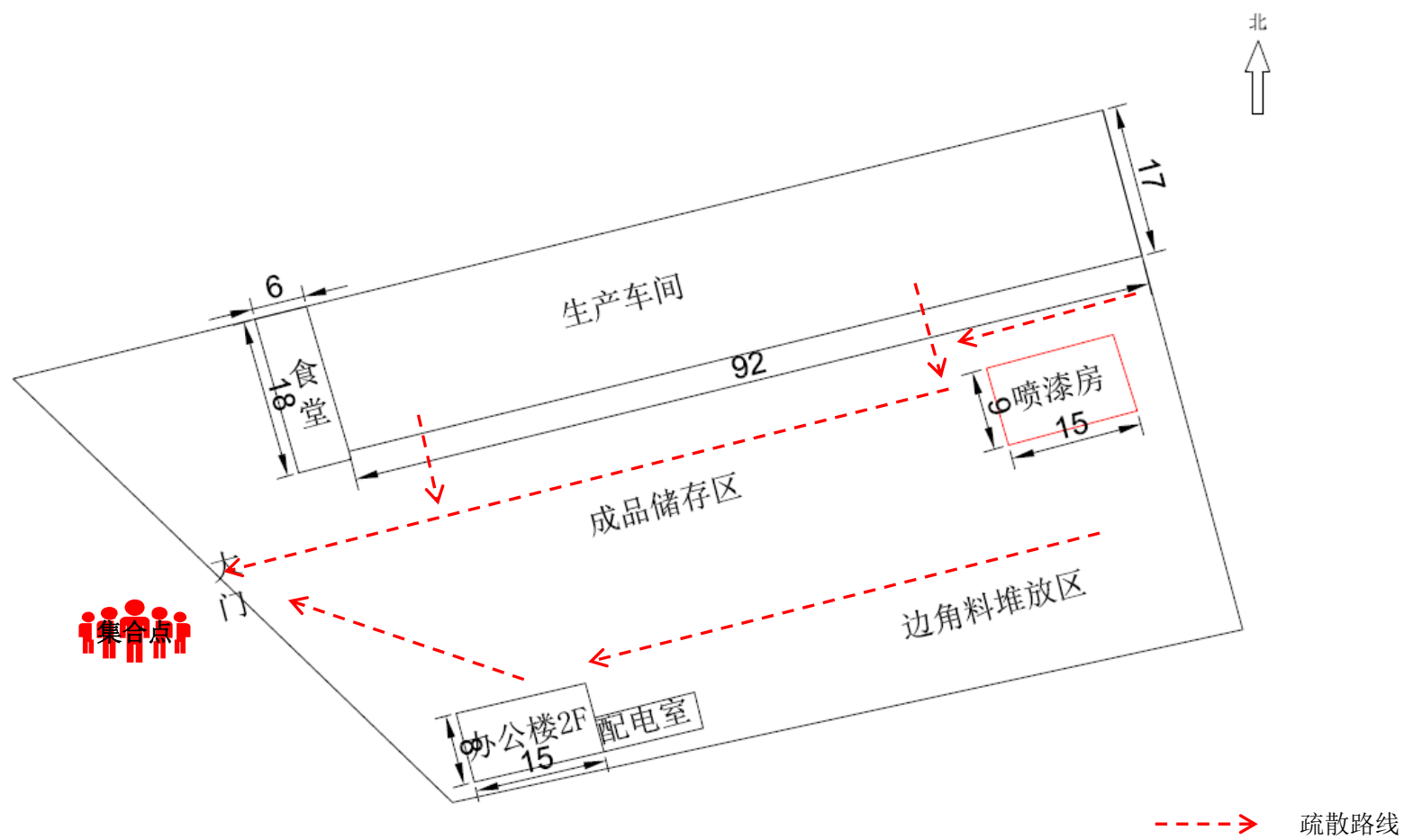




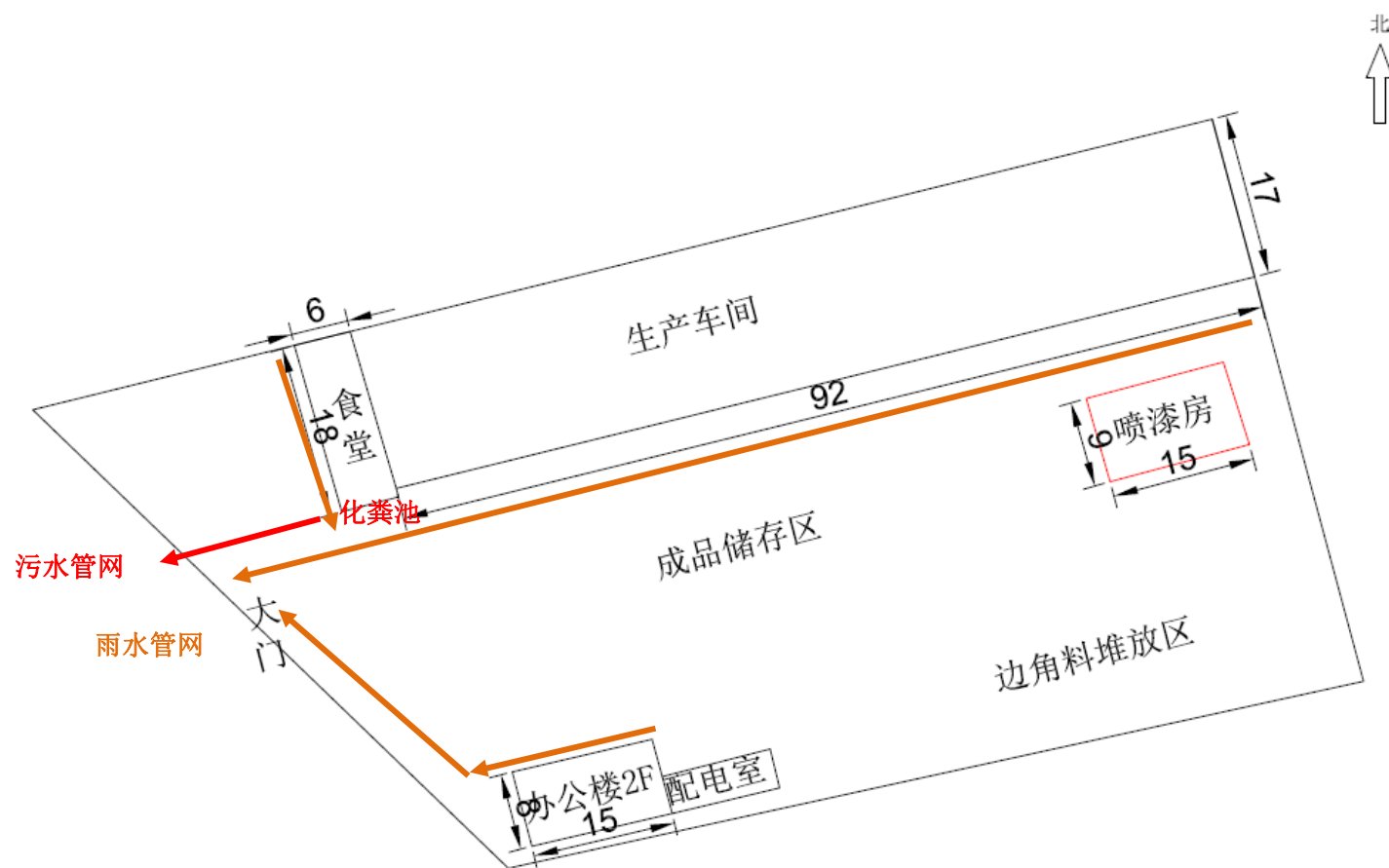
附图3 四邻关系图



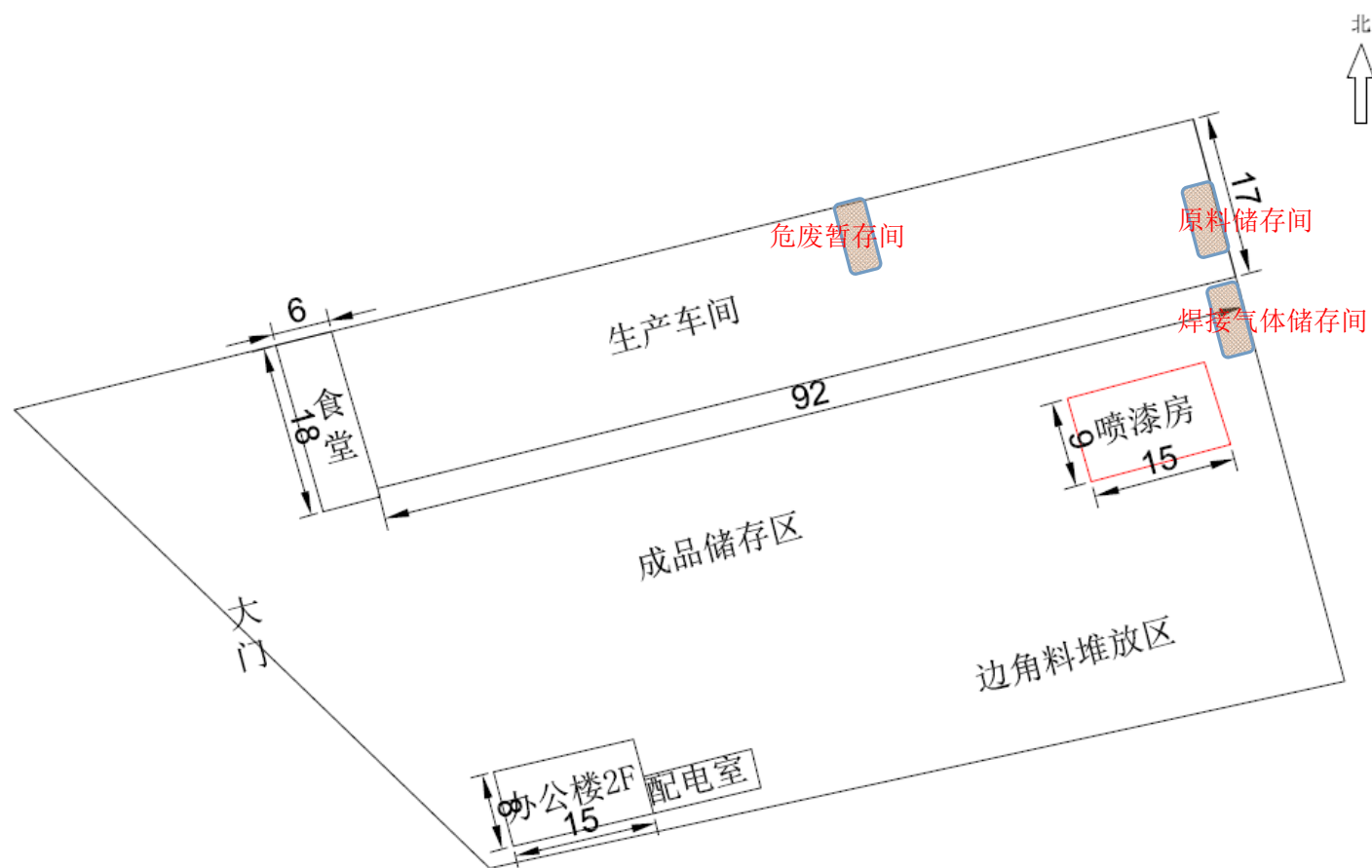
附图 4 企业平面布置图



附图5 企业紧急疏散线路图



附图 6 企业雨水走向图



附图 7 企业环境风险源分布图